

k.ú. Police nad Metjí

Legenda

- řešené území ÚP - plocha Z1
- řešené území ÚS
- uliční čára
- navrhovaná parcelace
- ← - - - - - pěší propojení
- stávající parcelace
- ▭ hlavní stavba

LEGENDA:

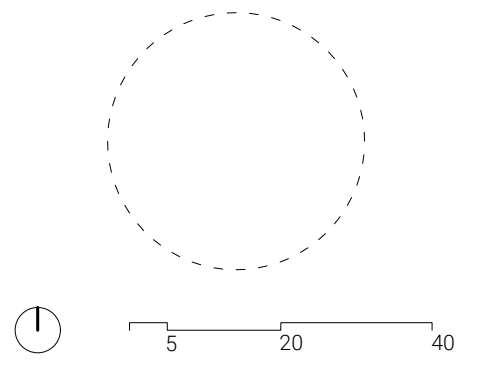
- ▭ hranice řešeného území=hranice obce
- ▭ hranice katastrálních území uvnitř řešeného území, navazujících katastrálních území
- ▭ zastavěné území k 31.12. 2016
- ▭ zastavitelné plochy
- ▭ plochy změn v krajině

Plochy s rozdílným způsobem využití

- | | | |
|--|--|---|
| | | plochy bydlení v rodinných domech - venkovské |
| | | plochy staveb pro rodinnou rekreaci |
| | | rekreace na plochách přírodního charakteru |
| | | plochy občanského vybavení - veřejná infrastruktura |
| | | plochy občanského vybavení - tělovýchovná a sporto |
| | | plochy dopravní infrastruktury - silniční |
| | | plochy dopravní infrastruktury - železniční |
| | | plochy technické infrastruktury - inženýrské sítě |
| | | plochy výroby a skladování - zemědělská výroba |
| | | plochy smíšené výrobní |
| | | plochy veřejných prostranství - veřejná zeleň |
| | | plochy zeleně soukromé a vyhrazené |
| | | plochy zeleně ochranné a izolační |
| | | plochy vodní a vodohospodářské |
| | | plochy zemědělské |
| | | plochy lesní |
| | | plochy přírodní |
| | | plochy smíšené nezastavěného území - přírodní, zerr |

ÚZEMNÍ SYSTÉM EKOLOGICKÉ STABILITY

- lokální biocentrum
- lokální biokoridor
- regionální biocentrum
- regionální biokoridor



název projektu:
Územní studie Velké Petrovice

lokality:
zastavitelná plocha Z1

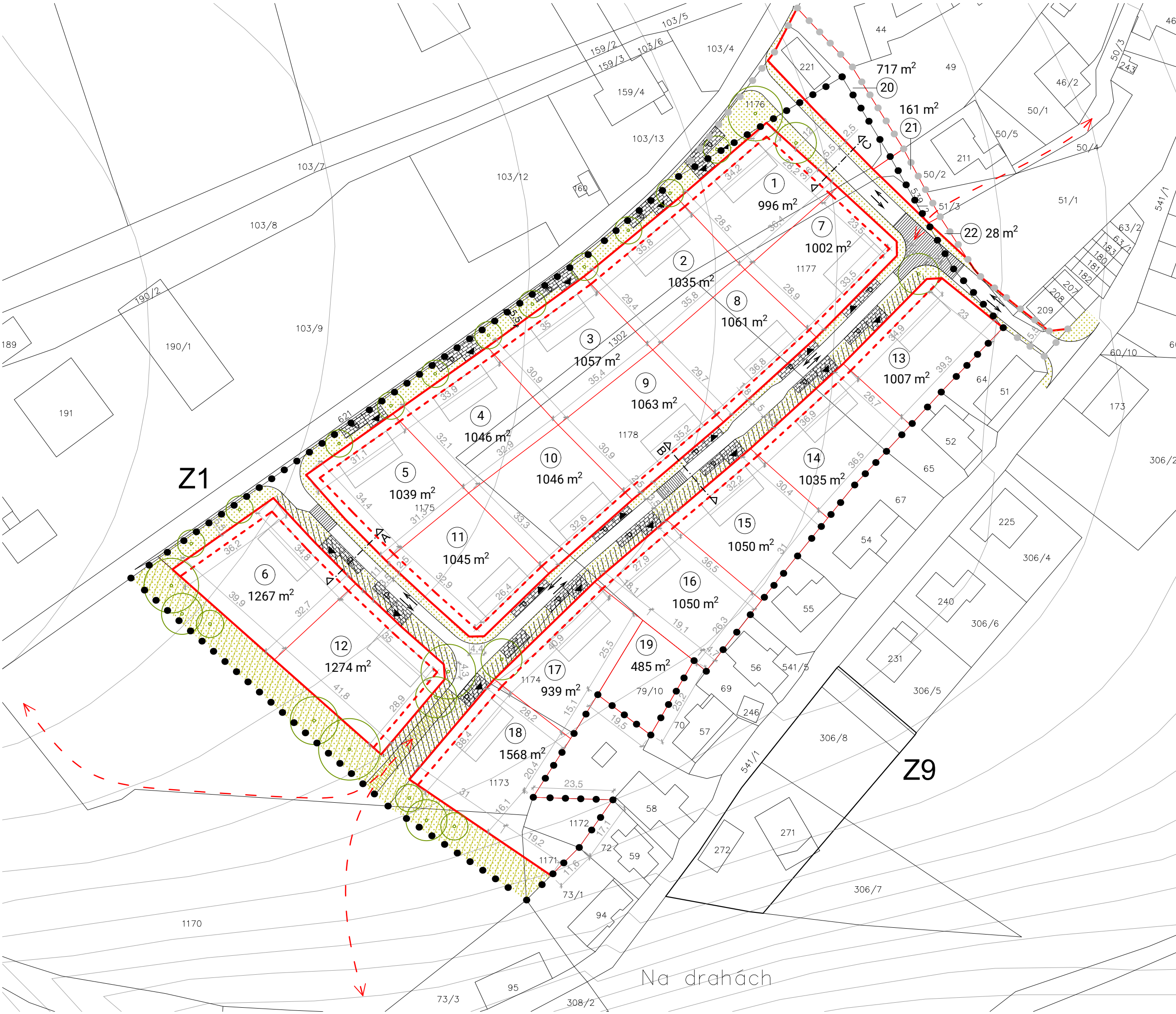
objednatel:
obec Velké Petrovice

zhotovitel:
Ing. arch. Jiří Neuvirt
Ing. arch. Klára Novotná

odpovědný projektant:
Ing. arch. Karel Novotný

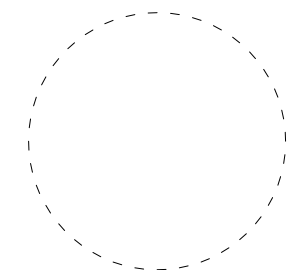
název výkresu:
Situace širších vztahů

č.v.: B.1 měřítko: 1:5000 stupeň: ÚS
formát: A3 datum: 04/2020



- ### Legenda
- řešené území ÚP - plocha Z1
 - řešené území ÚS
 - uliční čára
 - navrhovaná parcelace
 - - - - - stavební čára otevřená volná
 - ← - - - - - pěší propojení
 - stávající parcelace
 - ▭ hlavní stavba
 - ▨ ochranná a izolační zeleň ZO
 - ▭ vozovka - živice
 - ▨ travnatý pás
 - ▨ zasakovací dlažba
 - ▨ travnatá cesta
 - ▨ plochy veřejného prostranství
 - ③ číslo navržené parcely
 - ▲ vjezdy / vstupy na pozemky
 - P návštěvnícká stání
 - směr dopravy
 - strom

celková plocha lokality Z1 26 550 m²
 plocha veřejného prostranství 1 335 m²



název projektu:
**Územní studie
 Velké Petrovice**

lokality:
 zastavitelná plocha Z1

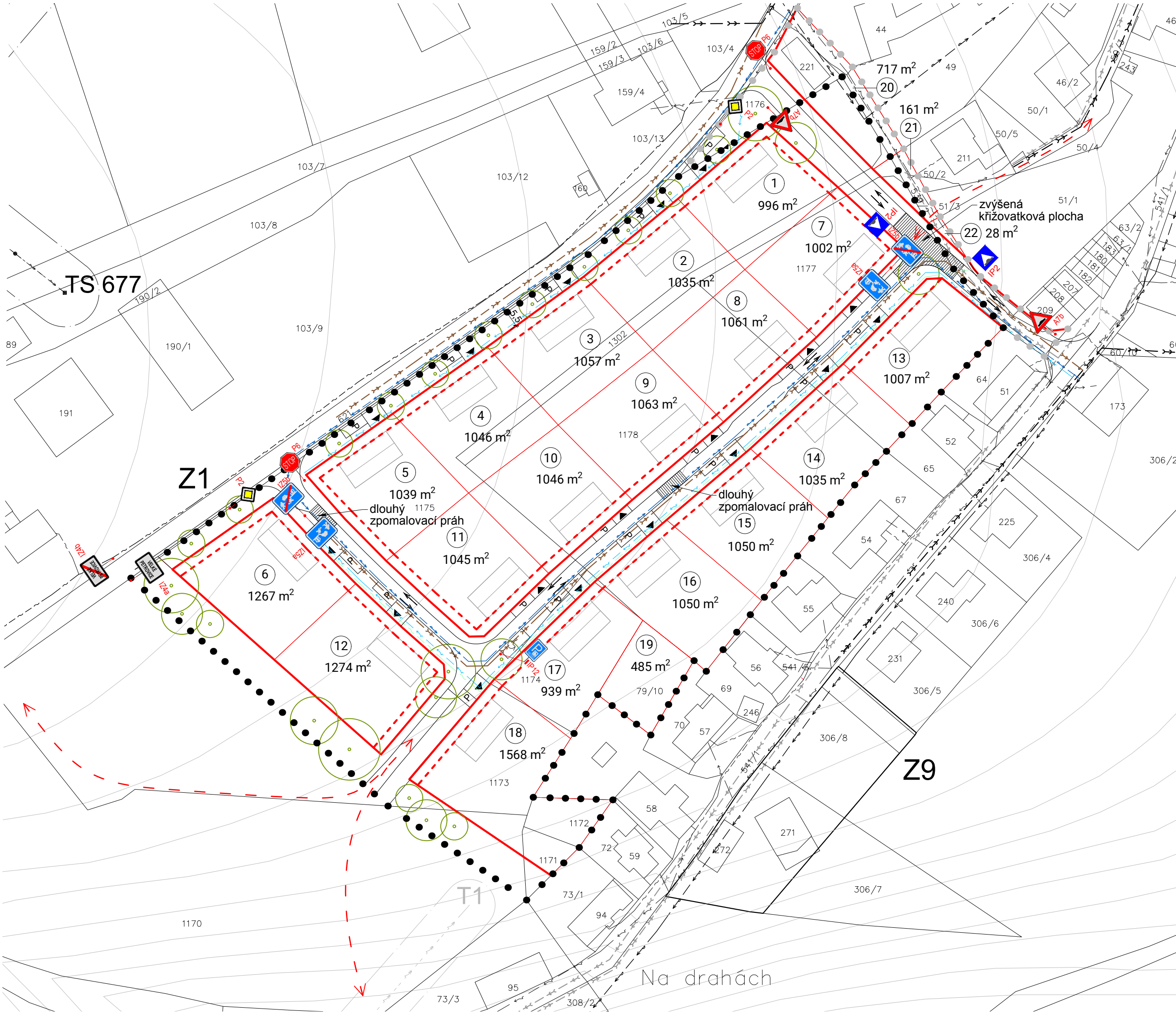
objednatel:
 obec Velké Petrovice

zhotovitel:
 Ing. arch. Jiří Neuvirt
 Ing. arch. Klára Novotná

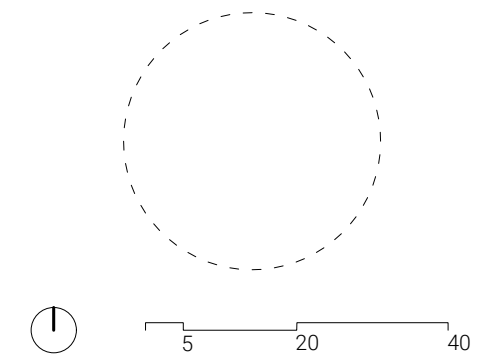
odpovědný projektant:
 Ing. arch. Karel Novotný

název výkresu:
Urbanistické řešení

č.v.: měřítko.: 1:1000 stupeň.: ÚS
B.2 formát: A3 datum: 04/2020



- Legenda**
- řešené území ÚP - plocha Z1
 - řešené území ÚS
 - uliční čára
 - navrhovaná parcelace
 - - - - - stavební čára otevřená volná
 - ← - - - - - pěší propojení
 - stávající parcelace
 - ▭ hlavní stavba
 - ③ číslo stavební parcely
 - ▲ vjezdy / vstupy na pozemky
 - P návštěvní stání
 - směr dopravy
 - strom
 - kanalizace stávající / návrh ÚP / návrh ÚS
 - vodovod stávající / návrh ÚP / návrh ÚS
 - vedení NN stávající / návrh ÚP / návrh ÚS
 - vedení VN stávající / návrh ÚP / návrh ÚS
 - kom. vedení stávající / návrh ÚP / návrh ÚS



název projektu:
**Územní studie
 Velké Petrovice**

lokality:
 zastavitelná plocha Z1

objednatel:
 obec Velké Petrovice

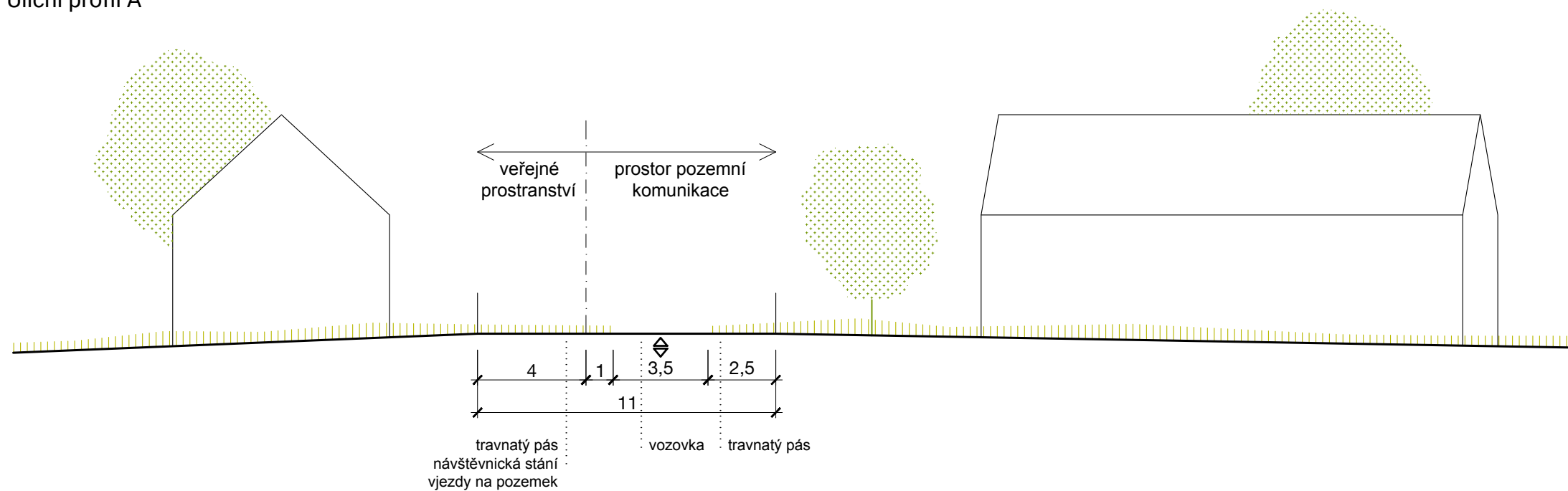
zhotovitel:
 Ing. arch. Jiří Neuvirt
 Ing. arch. Klára Novotná

odpovědný projektant:
 Ing. arch. Karel Novotný

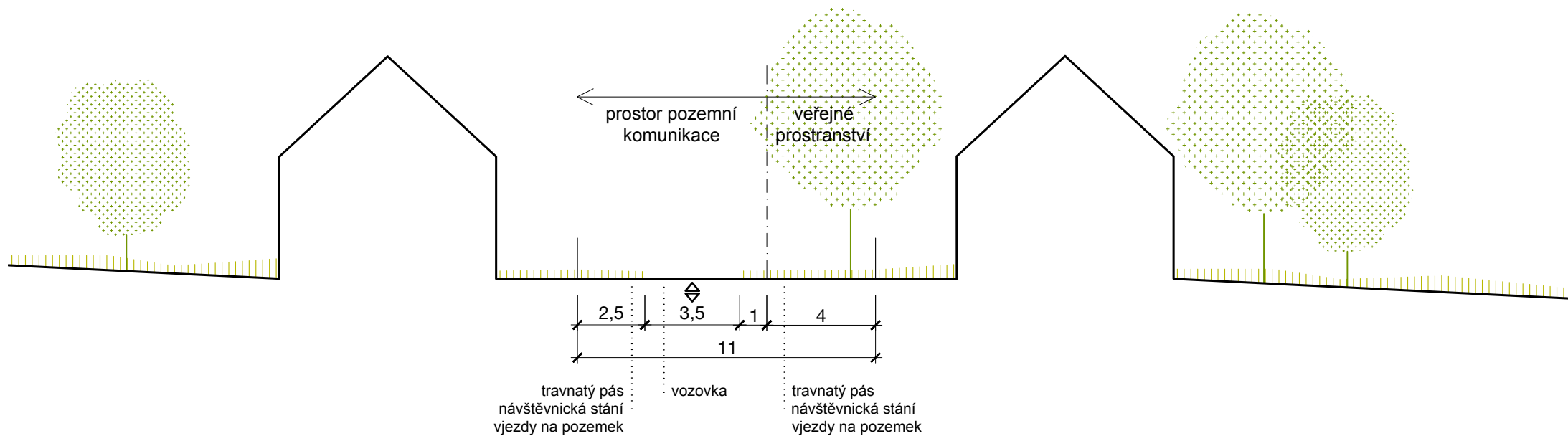
název výkresu:
**Výkres technické
 a dopravní infrastruktury**

č.v.: měřítko.: 1:1000 stupeň.: ÚS
B.3 formát: A3 datum: 04/2020


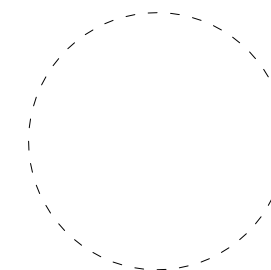
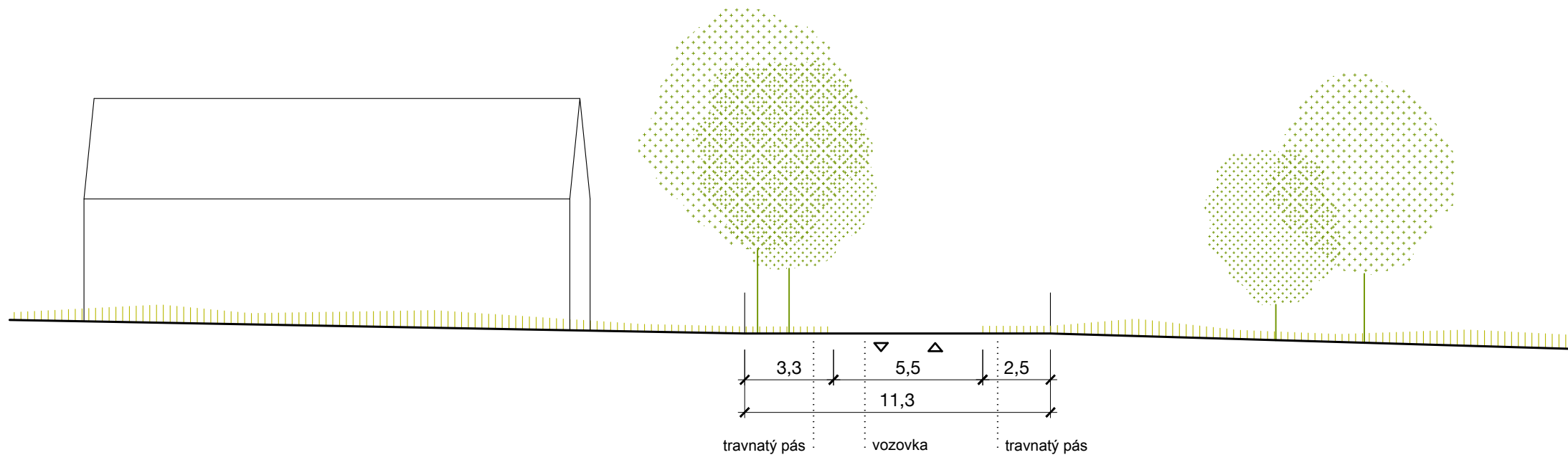
Uliční profil A



Uliční profil B



Uliční profil C



název projektu:
Územní studie
Velké Petrovice

lokality:
 zastavitelná plocha Z1

objednatel:
 obec Velké Petrovice

zhotovitel:
 Ing. arch. Jiří Neuvirt
 Ing. arch. Klára Novotná

odpovědný projektant:
 Ing. arch. Karel Novotný

název výkresu:
Uliční řezy

č.v.: měřítko.: 1:200 stupeň.: ÚS
B.4 formát: A3 datum: 04/2020